# ВНЕСЕНИЕ ИЗМЕНЕНИЙ В ГЕНЕРАЛЬНЫЙ ПЛАН СЕЛЬСКОГО ПОСЕЛЕНИЯ "ТЕЛЬВИСОЧНЫЙ СЕЛЬСОВЕТ" ЗАПОЛЯРНОГО РАЙОНА НЕНЕЦКОГО АВТОНОМНОГО ОКРУГА

## КАРТА ТЕРРИТОРИЙ, ПОДВЕРЖЕННЫХ РИСКУ ВОЗНИКНОВЕНИЯ ЧРЕЗВЫЧАЙНЫХ СИТУАЦИЙ ПРИРОДНОГО И ТЕХНОГЕННОГО ХАРАКТЕРА

М 1:5 000

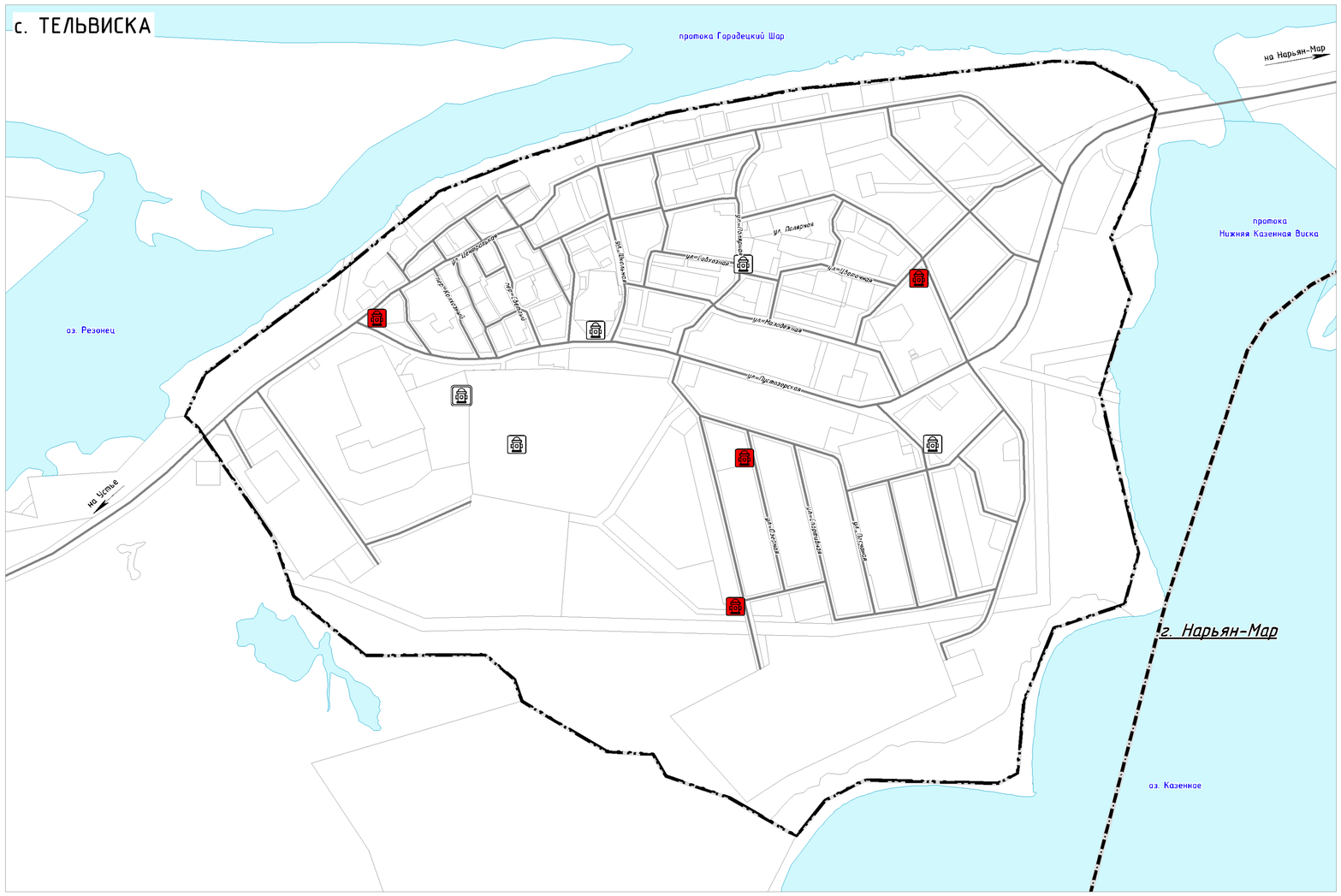


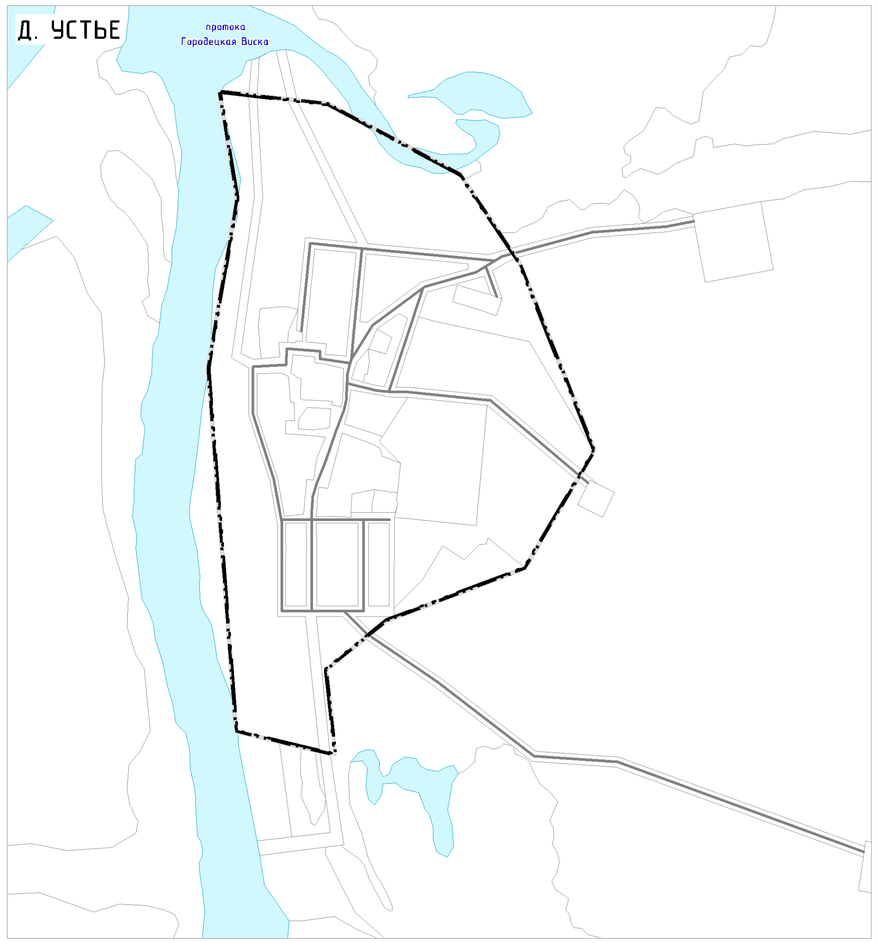


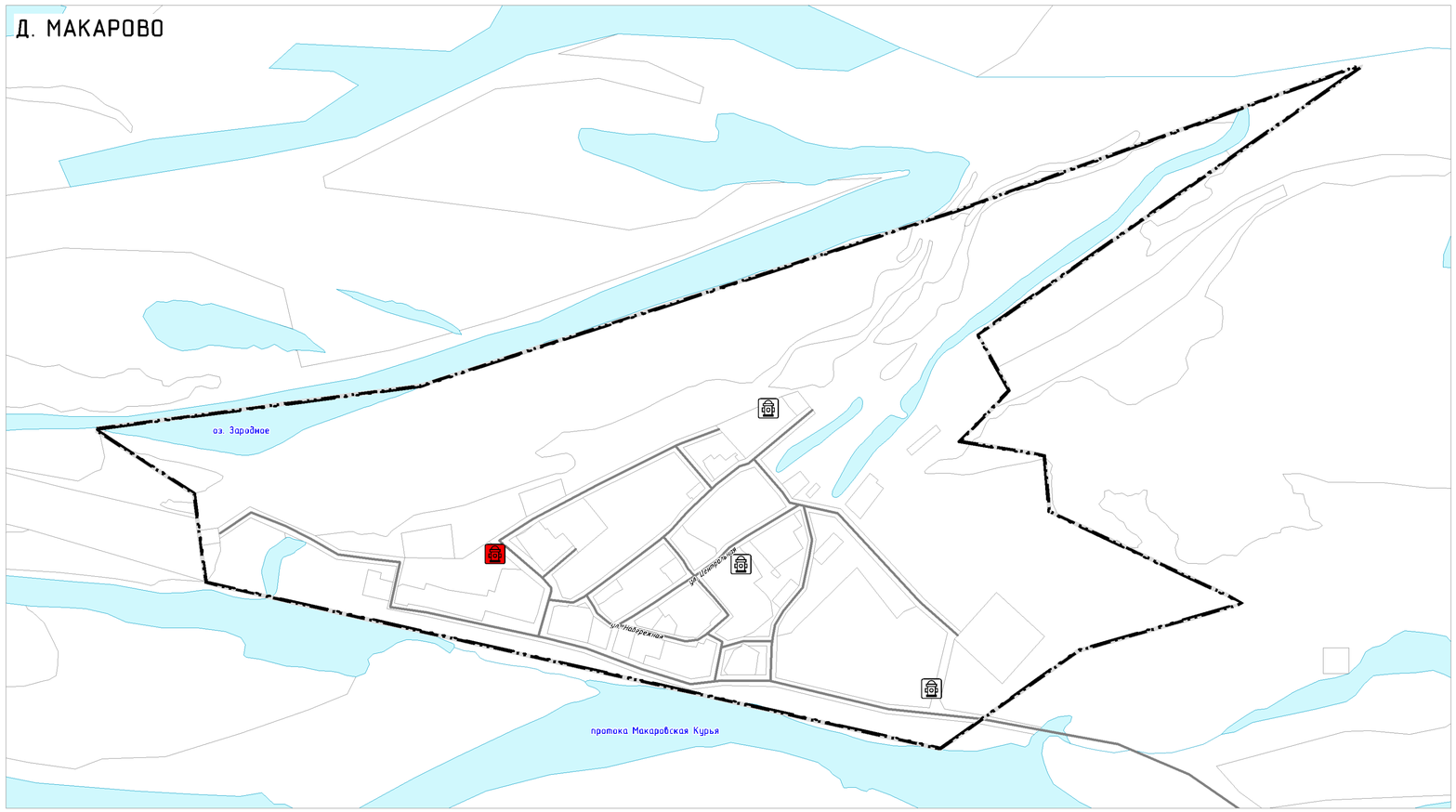


### УСЛОВНЫЕ ОБОЗНАЧЕНИЯ

ГРАНИЦЫ И ТЕРРИТОРИИ

- Граница городского округа
- Граница сельского поселения
- Граница населенного пункта
- Функциональные зоны
- Поверхностные водные объекты

ОБЪЕКТЫ ЕДИНОЙ ГОСУДАРСТВЕННОЙ СИСТЕМЫ ПРЕДУПРЕЖДЕНИЯ И ЛИКВИДАЦИИ ЧРЕЗВЫЧАЙНЫХ СИТУАЦИЙ

РЕГИОНАЛЬНОГО ЗНАЧЕНИЯ

СУЩЕСТВУЮЩИЙ

- Объекты обеспечения пожарной безопасности

МЕСТНОГО ЗНАЧЕНИЯ

СУЩЕСТВУЮЩИЙ

- Объекты обеспечения пожарной безопасности

МЕСТНОГО ЗНАЧЕНИЯ

ПЛАНИРУЕМЫЙ К РАЗМЕЩЕНИЮ

- Объекты обеспечения пожарной безопасности

| | | | | |
|---|---|---|---|---|
| ВНЕСЕНИЕ ИЗМЕНЕНИЙ В ГЕНЕРАЛЬНЫЙ ПЛАН СЕЛЬСКОГО ПОСЕЛЕНИЯ "ТЕЛЬВИСОЧНЫЙ СЕЛЬСОВЕТ" ЗАПОЛЯРНОГО РАЙОНА НЕНЕЦКОГО АВТОНОМНОГО ОКРУГА | | | | GEONIKA |
| КАРТА ТЕРРИТОРИЙ, ПОДВЕРЖЕННЫХ РИСКУ ВОЗНИКНОВЕНИЯ ЧРЕЗВЫЧАЙНЫХ СИТУАЦИЙ ПРИРОДНОГО И ТЕХНОГЕННОГО ХАРАКТЕРА | | | | |
| Масштаб | М 1:5 000 | Директор | Кожурков О.В. | Подпись |
| Шифр | | Рук. проекта | Логвиненко П.Н. | Подпись |
| Дата | | | | Лист ГП 09 |