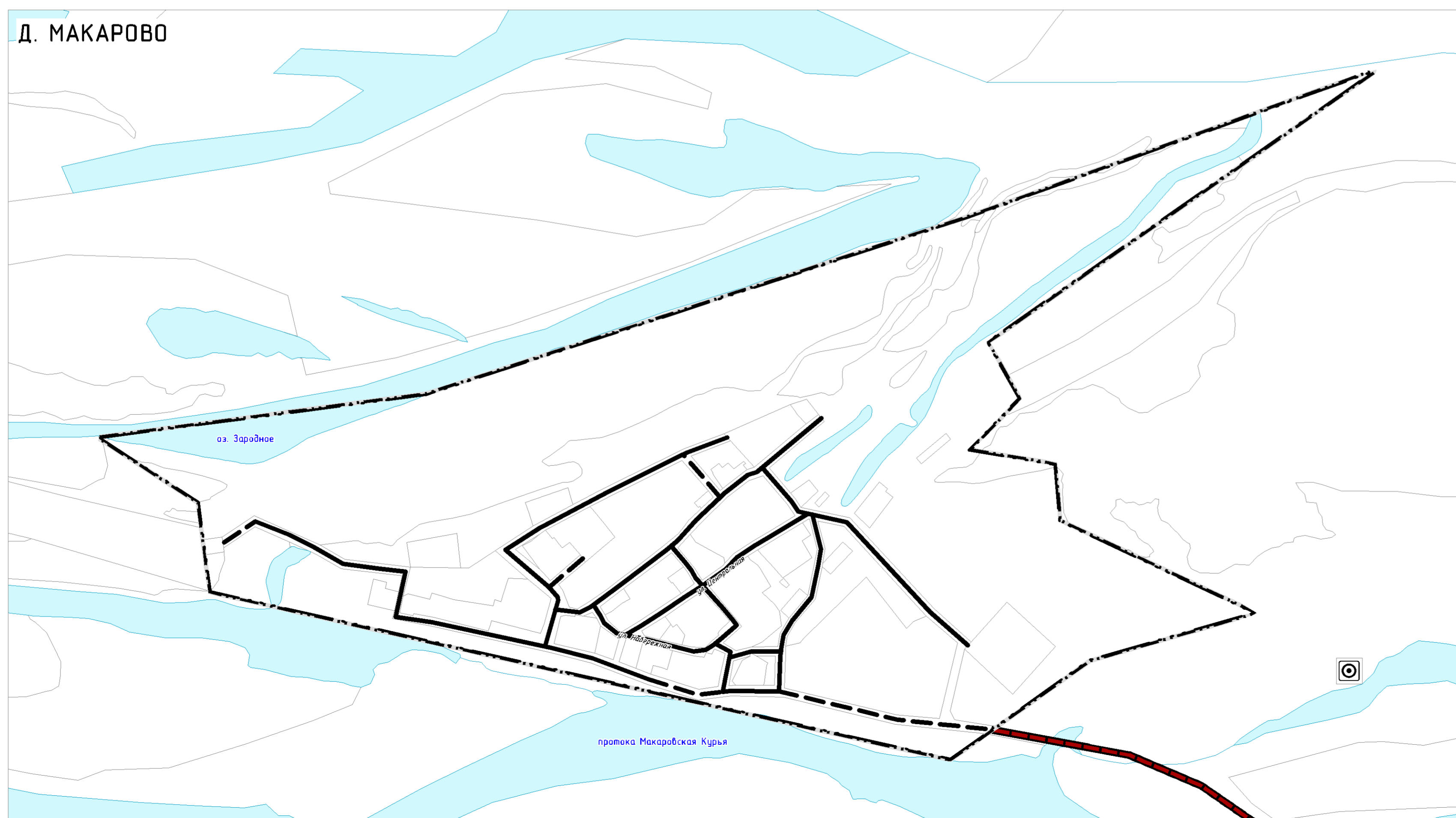
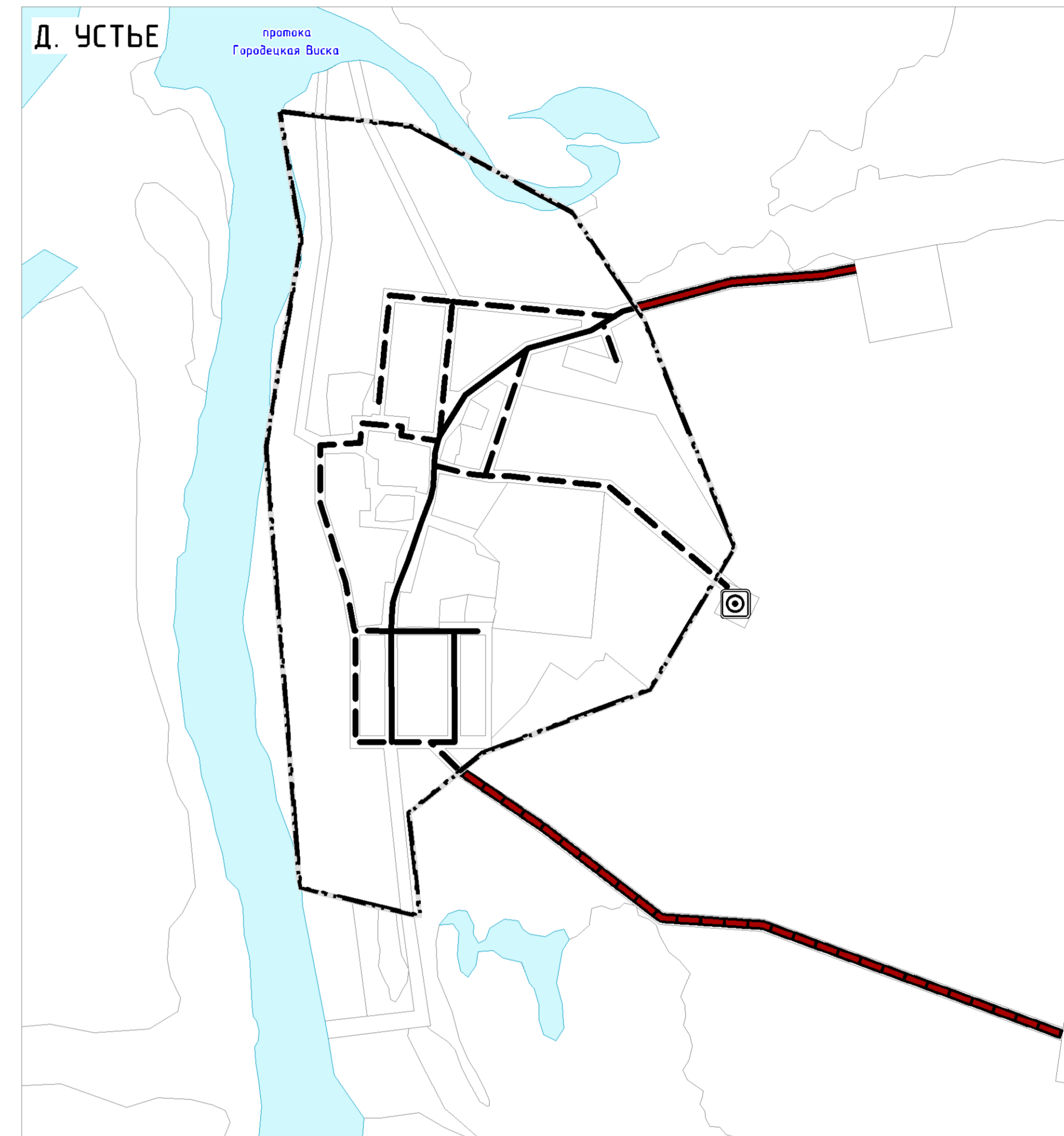
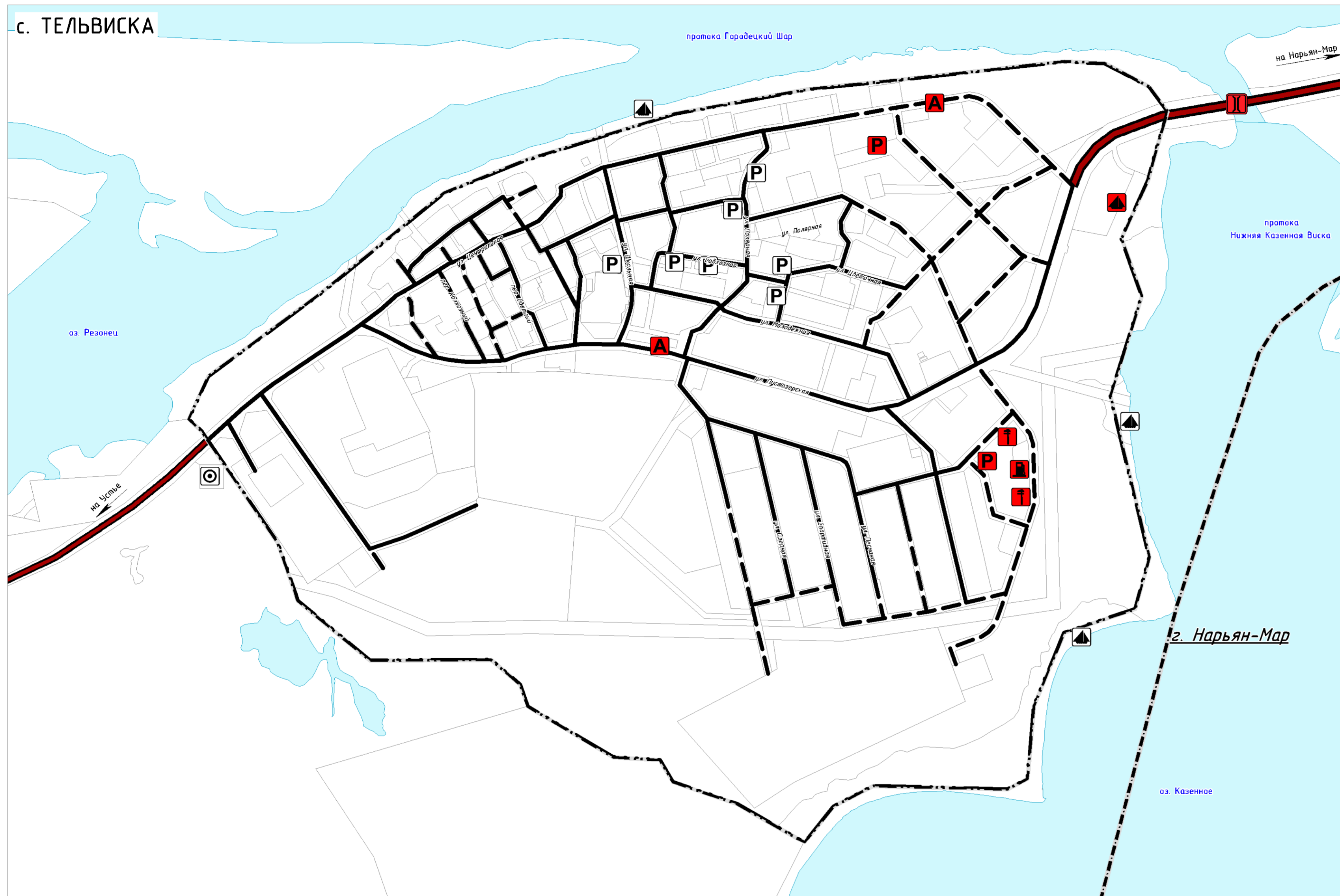


ВНЕСЕНИЕ ИЗМЕНЕНИЙ В ГЕНЕРАЛЬНЫЙ ПЛАН СЕЛЬСКОГО ПОСЕЛЕНИЯ "ТЕЛЬВИСОЧНЫЙ СЕЛЬСОВЕТ" ЗАПОЛЯРНОГО РАЙОНА НЕНЕЦКОГО АВТОНОМНОГО ОКРУГА

КАРТА РАЗВИТИЯ ТРАНСПОРТНОЙ ИНФРАСТРУКТУРЫ
М 1:5 000



УСЛОВНЫЕ ОБОЗНАЧЕНИЯ

ГРАНИЦЫ И ТЕРРИТОРИИ

- Граница городского округа
- Граница сельского поселения
- Граница населенного пункта
- Функциональные зоны
- Поверхностные водные объекты

ОБЪЕКТЫ ТРАНСПОРТНОЙ ИНФРАСТРУКТУРЫ

ВОДНОГО ТРАНСПОРТА

- Место стоянки маломерных, спортивных парусных и прогулочных судов
- Место стоянки маломерных, спортивных парусных и прогулочных судов

ВОЗДУШНОГО ТРАНСПОРТА

- Посадочная площадка
- Посадочная площадка

АВТОМОБИЛЬНОГО ТРАНСПОРТА

РЕГИОНАЛЬНОГО ЗНАЧЕНИЯ

- Автомобильная дорога
- Автомобильная дорога
- Мостовое сооружение

МЕСТНОГО ЗНАЧЕНИЯ

- Автомобильная дорога
- Улицы в жилой застройке
- Автомобильная дорога
- Улицы в жилой застройке
- Остановочный пункт

ИНОГО ЗНАЧЕНИЯ

- Стоянка (парковка) автомобилей
- Стоянка (парковка) автомобилей
- Станция автозаправки
- Станция технического обслуживания