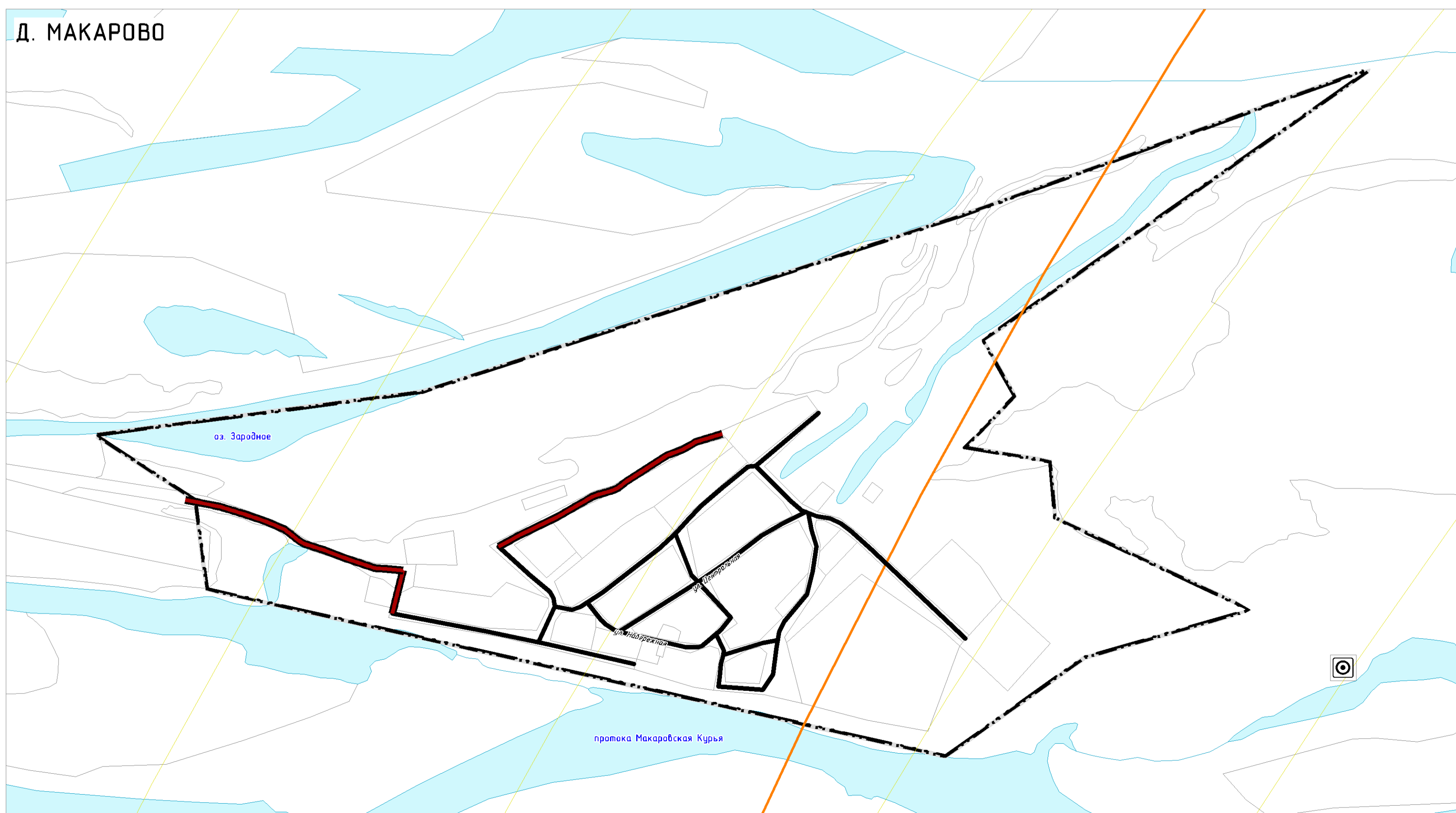
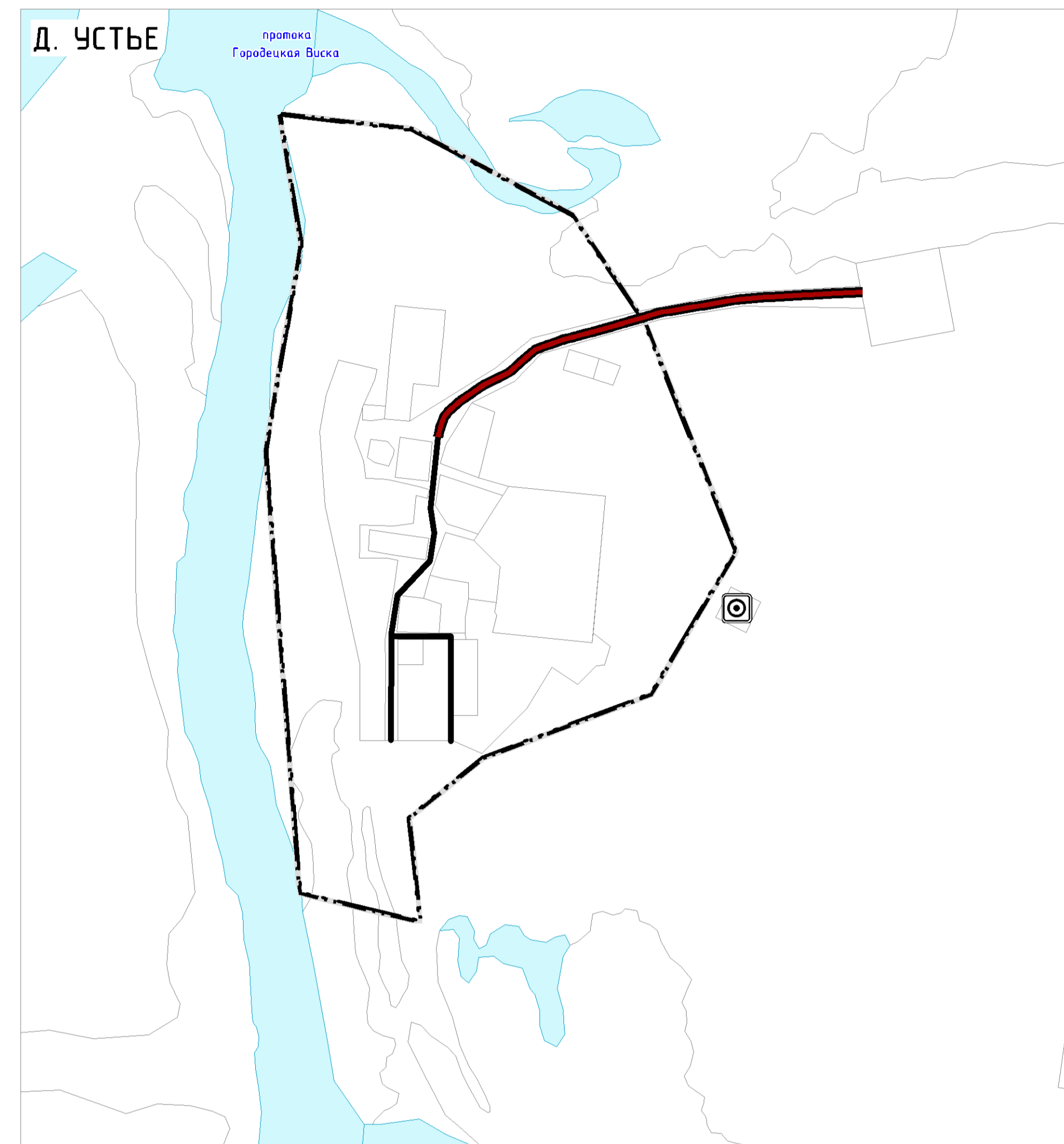
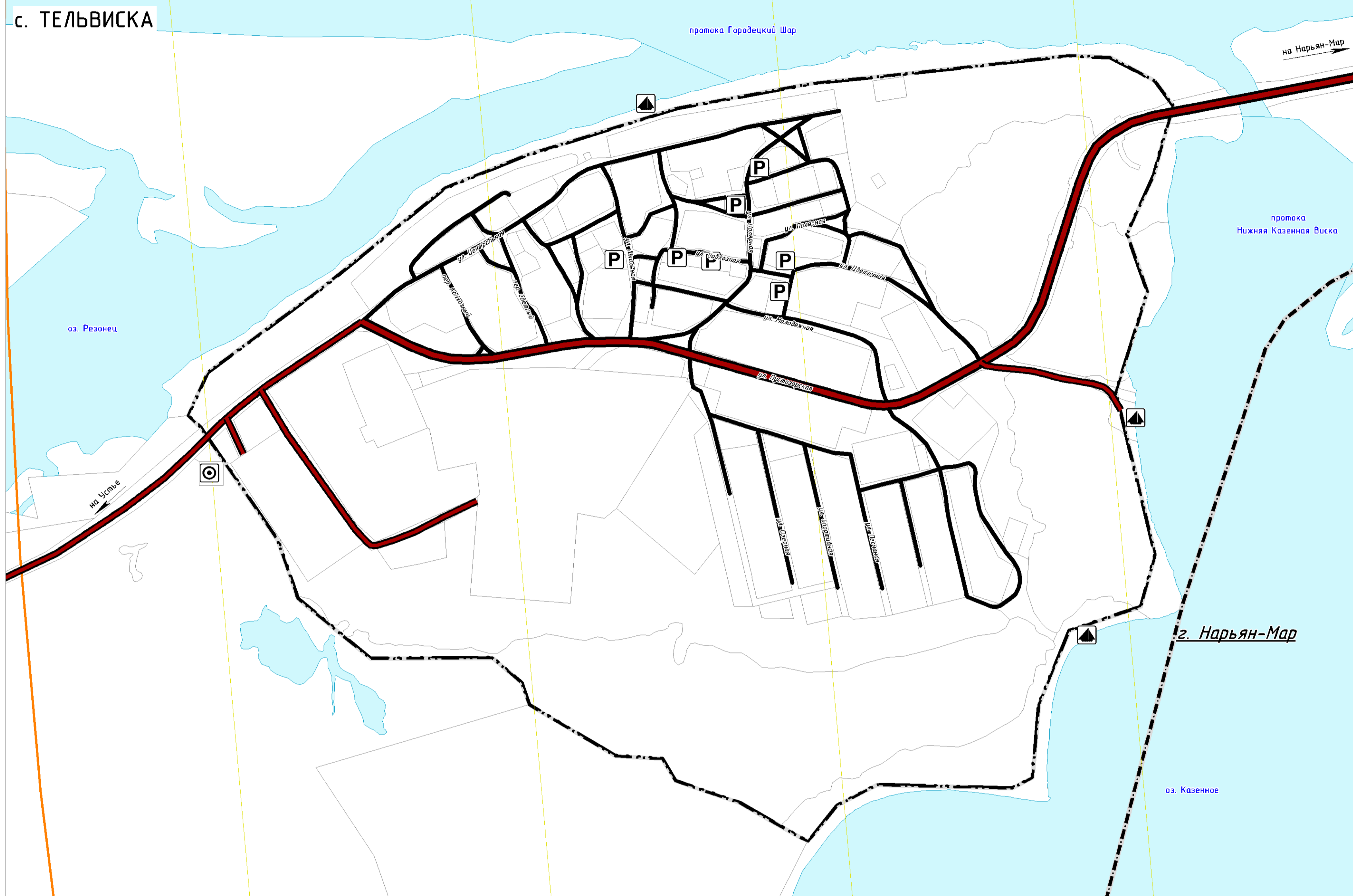


**ВНЕСЕНИЕ ИЗМЕНЕНИЙ В ГЕНЕРАЛЬНЫЙ ПЛАН СЕЛЬСКОГО ПОСЕЛЕНИЯ "ТЕЛЬВИСОЧНЫЙ СЕЛЬСОВЕТ" ЗАПОЛЯРНОГО РАЙОНА
НЕНЕЦКОГО АВТОНОМНОГО ОКРУГА**
КАРТА ТРАНСПОРТНОЙ ИНФРАСТРУКТУРЫ
М 1:5 000



- УСЛОВНЫЕ ОБОЗНАЧЕНИЯ ГРАНИЦЫ И ТЕРРИТОРИИ**
- Граница городского округа
 - Граница сельского поселения
 - Граница населенного пункта
 - Функциональные зоны
 - Поверхностные водные объекты
- ОБЪЕКТЫ ТРАНСПОРТНОЙ ИНФРАСТРУКТУРЫ ВОДНОГО ТРАНСПОРТА**
- Место стоянки маломерных, парусных и прогулочных судов
- ВОЗДУШНОГО ТРАНСПОРТА**
- Пасадочная площадка
- РЕГИОНАЛЬНОГО ЗНАЧЕНИЯ**
- Пасадочная площадка
- АВТОМОБИЛЬНОГО ТРАНСПОРТА**
- Автомобильная дорога
 - Автомобильная дорога
 - Улицы в жилой застройке
- МЕСТНОГО ЗНАЧЕНИЯ**
- Улицы в жилой застройке
- ИНОГО ЗНАЧЕНИЯ**
- Стоянка (парковка) автомобилей
- ПОДЗОНЫ ПРИАЗРОДРОМНОЙ ТЕРРИТОРИИ АЭРОДРОМА НАРЬЯН-МАР**
- Первая подзона приаздромной территории
 - Вторая подзона приаздромной территории
 - Третья подзона приаздромной территории
 - Четвертая подзона приаздромной территории
 - Пятая подзона приаздромной территории
 - Шестая подзона приаздромной территории
 - Седьмая подзона приаздромной территории

