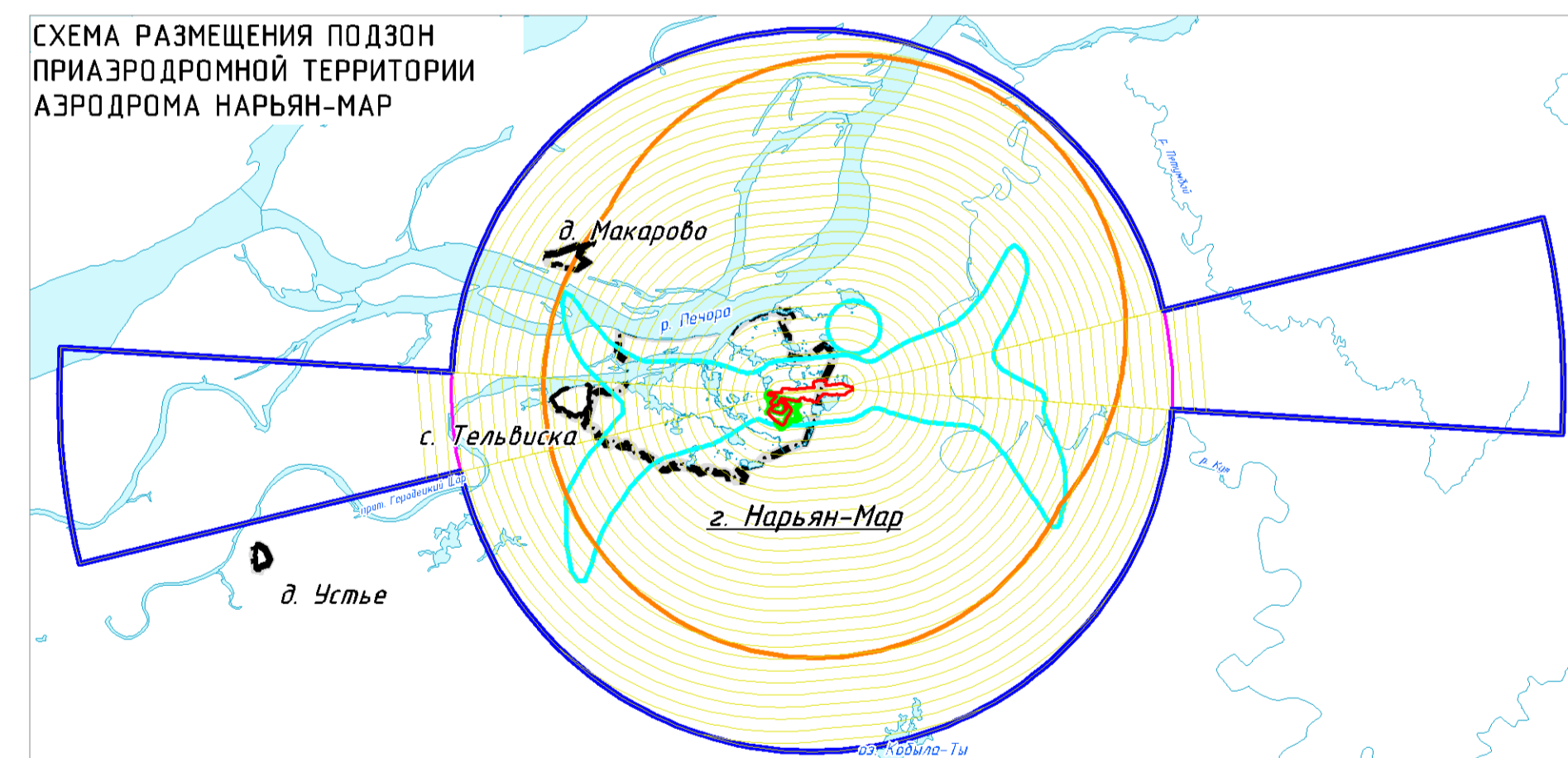
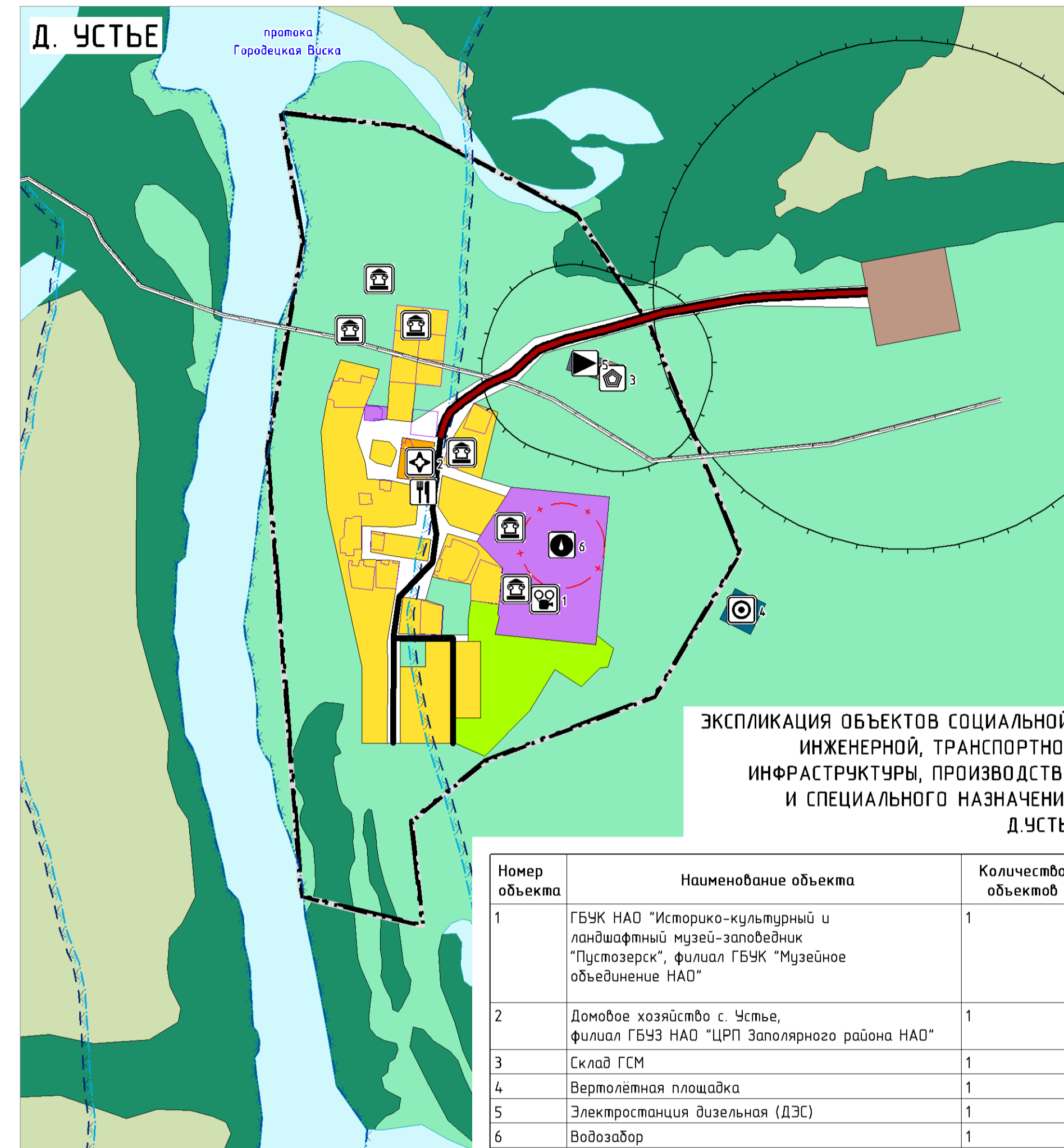
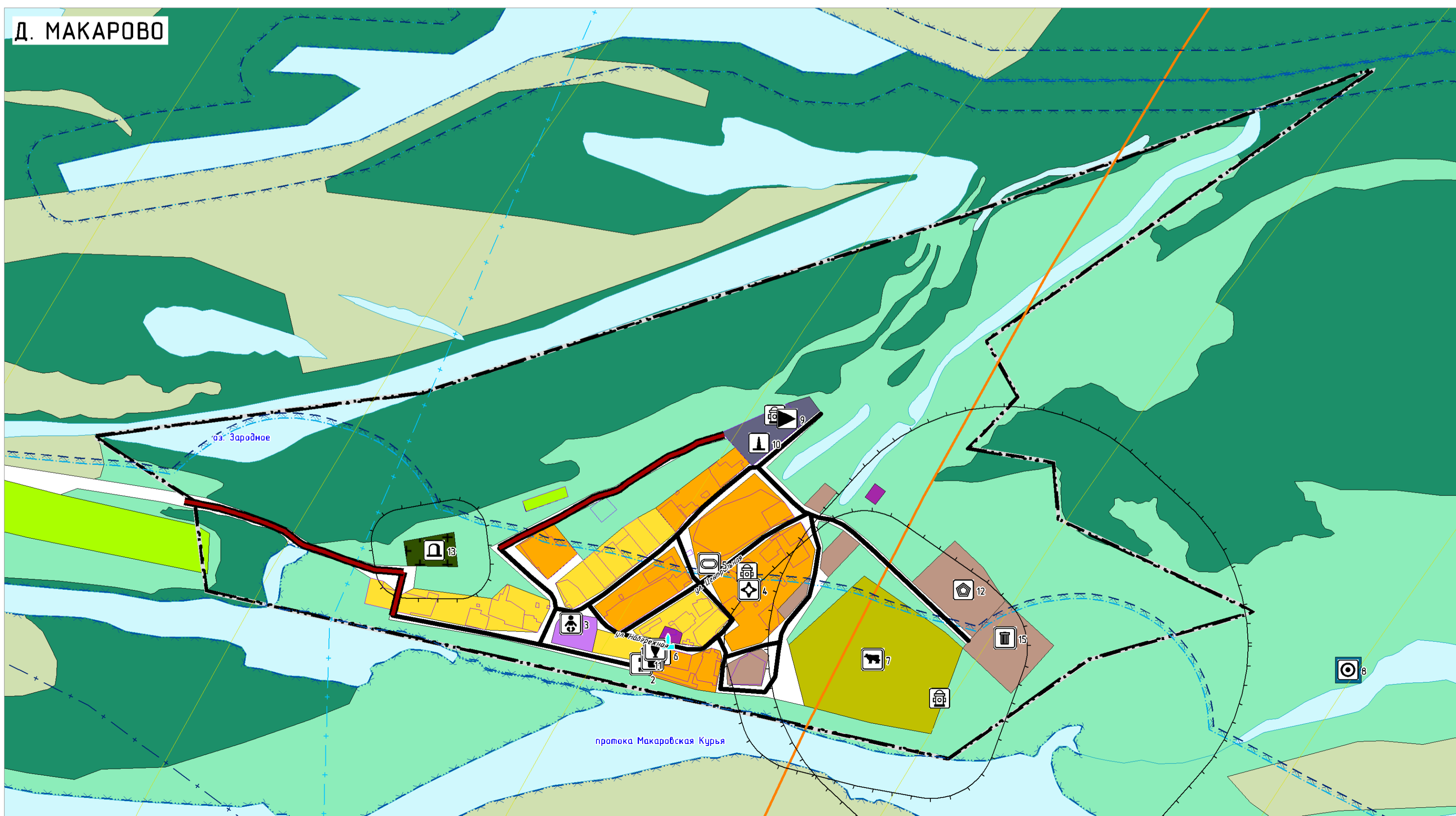
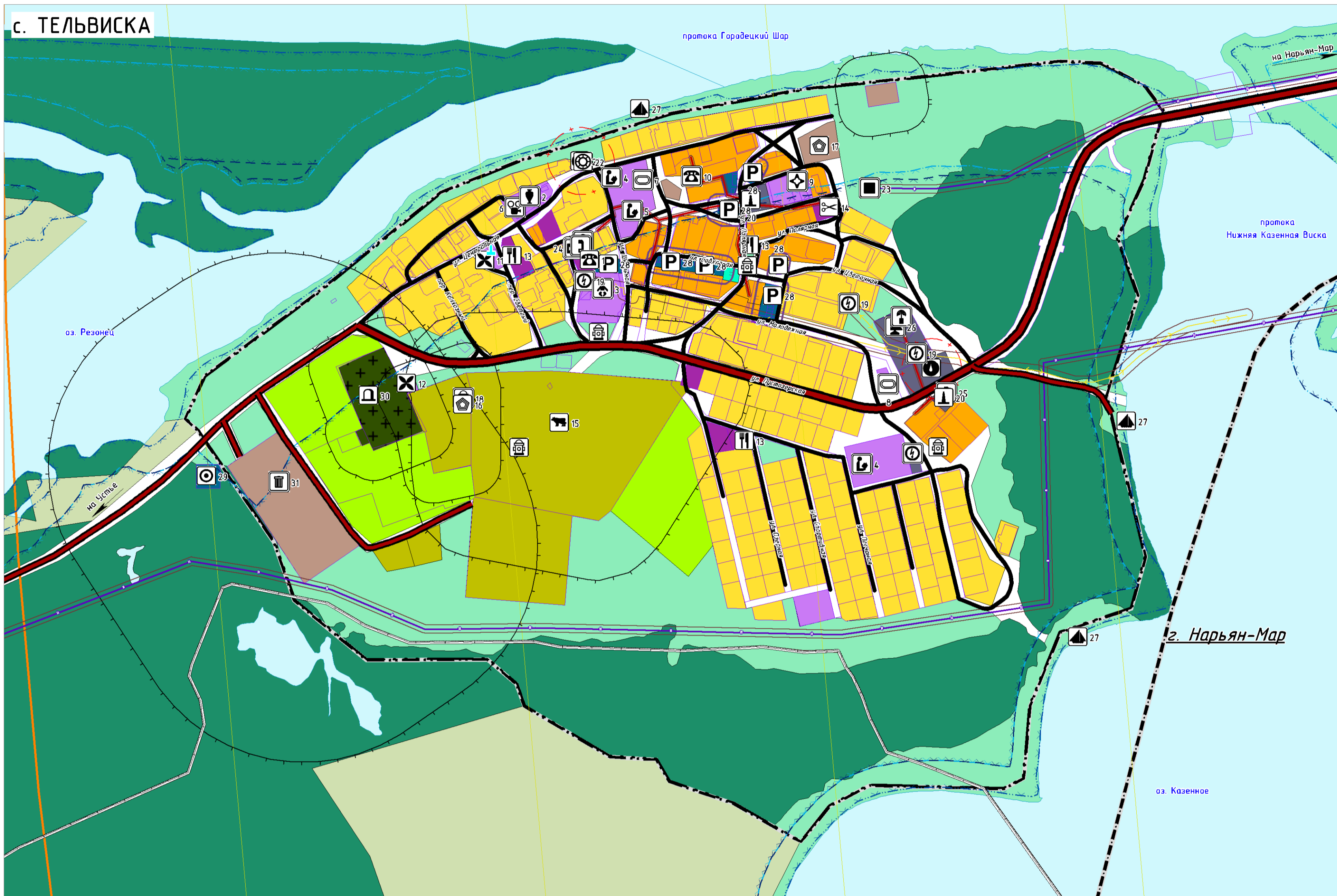


# ВНЕСЕНИЕ ИЗМЕНЕНИЙ В ГЕНЕРАЛЬНЫЙ ПЛАН СЕЛЬСКОГО ПОСЕЛЕНИЯ "ТЕЛЬВИСОЧНЫЙ СЕЛЬСОВЕТ" ЗАПОЛЯРНОГО РАЙОНА НЕНЕЦКОГО АВТОНОМНОГО ОКРУГА

## КАРТА ИСПОЛЬЗОВАНИЯ ТЕРРИТОРИИ М 1:5 000



- УСЛОВНЫЕ ОБОЗНАЧЕНИЯ**
- ГРАНИЦЫ И ТЕРРИТОРИИ**
- Граница городского округа
  - Граница сельского поселения
  - Граница населенного пункта
  - Границы земельных участков, внесенных в Единый государственный реестр недвижимости
  - Поверхностные водные объекты

- ФУНКЦИОНАЛЬНЫЕ ЗОНЫ**
- Зона застройки индивидуальными жилыми домами
  - Зона застройки малоэтажными жилыми домами (до 4 этажей, включая мансардный)
  - Многофункциональная общественно-деловая зона
  - Зона специализированной общественной застройки
  - Коммунально-складская зона
  - Зона инженерной инфраструктуры
  - Зона транспортной инфраструктуры
  - Зона сельскохозяйственных угодий
  - Зона садоводческих или огороднических некоммерческих товариществ
  - Производственная зона сельскохозяйственных предприятий
  - Зона озелененных территорий общего пользования (лесопарки, парки, сады, скверы, бульвары, городские леса)
  - Зона леса
  - Иные зоны
  - Зона кладбищ
  - Зона улично-дорожной сети

**ЭКСПЛИКАЦИЯ ОБЪЕКТОВ СОЦИАЛЬНОЙ, ИНЖЕНЕРНОЙ, ТРАНСПОРТНОЙ ИНФРАСТРУКТУРЫ, ПРОИЗВОДСТВА И СПЕЦИАЛЬНОГО НАЗНАЧЕНИЯ Д. УСТЬЕ**

| Номер объекта | Наименование объекта  | Количество объектов |
|---------------|---|---------------------|
| 1             | ГБУК НАО "Историко-культурный и ландшафтный музей-заповедник "Пустозерск", филиал ГБУК "Музейное объединение НАО" | 1                   |
| 2             | Домовое хозяйство с. Устье, филиал ГБУЗ НАО "ЦРП Заполярного района НАО"  | 1                   |
| 3             | Склад ГСМ   | 1                   |
| 4             | Вертолетная площадка  | 1                   |
| 5             | Электростанция дизельная (ДЭС)  | 1                   |
| 6             | Водозабор   | 1                   |

- ОБЪЕКТЫ ИНЖЕНЕРНОЙ ИНФРАСТРУКТУРЫ**
- ВОДОСНАБЖЕНИЕ**
- МЕСТНОГО ЗНАЧЕНИЯ
    - Водозабор
    - Водопробные очистные сооружения
  - РЕГИОНАЛЬНОГО ЗНАЧЕНИЯ
    - Водозабор
- ТЕПЛОСНАБЖЕНИЕ**
- МЕСТНОГО ЗНАЧЕНИЯ
    - Источник тепловой энергии
    - Теплопровод магистральный
  - РЕГИОНАЛЬНОГО ЗНАЧЕНИЯ
    - Пункт регулировки газа (ПРГ)
    - Газопровод распределительный высокого давления
- ГАЗОСНАБЖЕНИЕ**
- РЕГИОНАЛЬНОГО ЗНАЧЕНИЯ
    - Пункт регулировки газа (ПРГ)
    - Газопровод распределительный высокого давления
- ЭЛЕКТРОСНАБЖЕНИЕ**
- РЕГИОНАЛЬНОГО ЗНАЧЕНИЯ
    - Трансформаторная подстанция (ТП)
    - Линии электропередачи 6 кВ
  - МЕСТНОГО ЗНАЧЕНИЯ
    - Электростанция дизельная (ДЭС)

- ЗОНЫ С ОСОБЫМИ УСЛОВИЯМИ ИСПОЛЬЗОВАНИЯ ТЕРРИТОРИИ**
- Санитарно-защитная зона
  - Охранная зона инженерных коммуникаций
  - Первый пояс зоны санитарной охраны источника водоснабжения
  - Санитарный разрыв транспортных коммуникаций
  - Водоохранная зона
  - Прибрежная защитная полоса
  - Береговая полоса
  - Охранная зона объекта культурного наследия
  - Зона регулирования застройки и хозяйственной деятельности
  - Зона охраняемого природного ландшафта

- ПОДЗОНЫ ПРИАЗРОДНОЙ ТЕРРИТОРИИ АЭРОДРОМА НАРЬЯН-МАР**
- Первая подзона приазродной территории
  - Вторая подзона приазродной территории
  - Третья подзона приазродной территории
  - Четвертая подзона приазродной территории
  - Пятая подзона приазродной территории
  - Шестая подзона приазродной территории
  - Седьмая подзона приазродной территории

**Примечания**

1. В границах сельского поселения "Тельвисочный сельсовет" Заполярного района Ненецкого автономного округа и на прилегающих к нему территориях земли лесного фонда (лесничества) отсутствуют.

2. Границы населенных пунктов с. Тельвиска, д. Макарово, д. Устье совпадают с границами сельского поселения "Тельвисочный сельсовет" Заполярного района Ненецкого автономного округа.

- ОБЪЕКТЫ СОЦИАЛЬНОЙ ИНФРАСТРУКТУРЫ РЕГИОНАЛЬНОГО ЗНАЧЕНИЯ**
- Дошкольная образовательная организация
  - Общеобразовательная организация
  - Объект культурно-просветительного назначения
  - Объект культурно-досугового (клубного) типа
  - Спортивное сооружение
  - Обособленное структурное подразделение медицинской организации, оказывающее первичную медико-санитарную помощь
  - Административное здание
- МЕСТНОГО И ИНОГО ЗНАЧЕНИЯ**
- Административное здание
  - Объект религиозной организации (объединения)
  - Объект торговли, общественного питания
  - Непроизводственные объекты коммунально-бытового обслуживания и предоставления персональных услуг
  - Монументы, стелы

- ПРЕДПРИЯТИЯ ПРОМЫШЛЕННОСТИ, СЕЛЬСКОГО И ЛЕСНОГО ХОЗЯЙСТВА, ОБЪЕКТЫ УТИЛИЗАЦИИ И ПЕРЕРАБОТКИ ОТХОДОВ ПРОИЗВОДСТВА И ПОТРЕБЛЕНИЯ РЕГИОНАЛЬНОГО ЗНАЧЕНИЯ**
- Объект размещения отходов
- МЕСТНОГО И ИНОГО ЗНАЧЕНИЯ**
- Объект, связанный с производственной деятельностью
  - Предприятие по разведению молочного крупного рогатого скота, производство сырого молока

- МЕСТА ПОГРЕБЕНИЯ**
- МЕСТНОГО ЗНАЧЕНИЯ
    - Кладбище
- ОБЪЕКТЫ КУЛЬТУРНОГО НАСЛЕДИЯ РЕГИОНАЛЬНОГО ЗНАЧЕНИЯ**
- Объект культурного наследия

- ОБЪЕКТЫ ТРАНСПОРТНОЙ ИНФРАСТРУКТУРЫ ВОДНОГО ТРАНСПОРТА**
- ИНОГО ЗНАЧЕНИЯ
    - Место стоянки маломерных, спортивных парусных и прогулочных судов
  - ВОЗДУШНОГО ТРАНСПОРТА
    - ИНОГО ЗНАЧЕНИЯ
      - Пассажирская площадка
  - АВТОМОБИЛЬНОГО ТРАНСПОРТА РЕГИОНАЛЬНОГО ЗНАЧЕНИЯ**
    - Автомобильная дорога
  - МЕСТНОГО ЗНАЧЕНИЯ**
    - Автомобильная дорога
    - Улицы в жилой застройке
  - ИНОГО ЗНАЧЕНИЯ
    - Стоянка (парковка) автомобилей

- ОБЪЕКТЫ ЕДИНОЙ ГОСУДАРСТВЕННОЙ СИСТЕМЫ ПРЕДУПРЕЖДЕНИЯ И ЛИКВИДАЦИИ ЧС МЕСТНОГО ЗНАЧЕНИЯ**
- Объекты обеспечения пожарной безопасности

### ЭКСПЛИКАЦИЯ ОБЪЕКТОВ СОЦИАЛЬНОЙ, ИНЖЕНЕРНОЙ, ТРАНСПОРТНОЙ ИНФРАСТРУКТУРЫ, ПРОИЗВОДСТВА И СПЕЦИАЛЬНОГО НАЗНАЧЕНИЯ Д. МАКАРОВО

| Номер объекта | Наименование объекта  | Количество объектов |
|---------------|---|---------------------|
| 1             | Библиотека-филиал № 18 д. Макарово ГБУК НАО "НЛБ им. А. И. Печкова"                       | 1                   |
| 2             | Клуб "Гармония", филиал ГБУК НАО "Тельвисочный СКЦ "Престиж" д. Макарово                  | 1                   |
| 3             | Детский сад (недейств.)   | 1                   |
| 4             | Фельдшерский фельдшерский пункт д. Макарово, филиал ГБУЗ НАО "ЦРП Заполярного района НАО" | 1                   |
| 5             | Детская спортивная площадка   | 1                   |
| 6             | Магазин   | 1                   |
| 7             | Ферма (недейств.)   | 1                   |
| 8             | Вертолетная площадка Макарово   | 1                   |
| 9             | Электростанция дизельная (ДЭС)  | 1                   |
| 10            | Источник тепловой энергии   | 1                   |
| 11            | Автоматическая телефонная станция   | 1                   |
| 12            | Складская территория (недейств.)  | 1                   |
| 13            | Кладбище д. Макарово  | 1                   |
| 14            | Площадка накопления отходов д. Макарово   | 1                   |

### ЭКСПЛИКАЦИЯ ОБЪЕКТОВ СОЦИАЛЬНОЙ, ИНЖЕНЕРНОЙ, ТРАНСПОРТНОЙ ИНФРАСТРУКТУРЫ, ПРОИЗВОДСТВА И СПЕЦИАЛЬНОГО НАЗНАЧЕНИЯ С. ТЕЛЬВИСКА

| Номер объекта | Наименование объекта   | Количество объектов |
|---------------|--|---------------------|
| 1             | Администрация МО "Тельвисочный сельсовет" НАО  | 1                   |
| 2             | Библиотека-филиал № 25 с. Тельвиска ГБУК НАО "НЛБ им. А. И. Печкова"                                     | 1                   |
| 3             | ГБОУ НАО "Детский сад с. Тельвиска"  | 1                   |
| 4             | ГБОУ НАО "Средняя школа с. Тельвиска"  | 2                   |
| 5             | Интернат ГБОУ НАО "Средняя школа с. Тельвиска"   | 1                   |
| 6             | ГБУК НАО "Тельвисочный социально-культурный центр "Престиж"  | 1                   |
| 7             | Спортивный зал ГБОУ НАО "Средняя школа с. Тельвиска"   | 1                   |
| 8             | Спортивная площадка  | 1                   |
| 9             | Фельдшерский фельдшерский пункт с. Тельвиска, филиал ГБУЗ НАО "ЦРП Заполярного района НАО"               | 1                   |
| 10            | УРМ с. Тельвиска КУ НАО «Многофункциональный центр предоставления государственных и муниципальных услуг» | 1                   |
| 11            | Богоявленская церковь  | 1                   |
| 12            | Часовня Николая Чудотворца   | 1                   |
| 13            | Магазин  | 3                   |
| 14            | Баня   | 1                   |
| 15            | Тельвисочное отделение АО "Ненецкая аэропромышленная компания"   | 1                   |
| 16            | Склад  | 1                   |
| 17            | Складская территория   | 1                   |
| 18            | Отдельный пост с. Тельвиска, подразделение КУ НАО "ОГПС"   | 1                   |
| 19            | Трансформаторная подстанция (ТП)   | 4                   |
| 20            | Источник тепловой энергии  | 2                   |
| 21            | Водозабор  | 2                   |
| 22            | Водопробные очистные сооружения  | 1                   |
| 23            | Пункт регулировки газа (ПРГ)   | 1                   |
| 24            | Объекты почтовой связи   | 1                   |
| 25            | Автоматическая телефонная станция  | 1                   |
| 26            | Земная станция   | 1                   |
| 27            | Место стоянки маломерных, спортивных парусных и прогулочных судов  | 3                   |
| 28            | Стоянка (парковка) автомобилей   | 7                   |
| 29            | Вертолетная площадка Тельвиска   | 1                   |
| 30            | Кладбище с. Тельвиска  | 1                   |
| 31            | Площадка накопления отходов с. Тельвиска   | 1                   |