# ПРОЕКТ (ВНЕСЕНИЕ ИЗМЕНЕНИЙ) ГЕНЕРАЛЬНОГО ПЛАНА МУНИЦИПАЛЬНОГО ОБРАЗОВАНИЯ "ТЕЛЬВИСОЧНЫЙ СЕЛЬСОВЕТ" НЕНЕЦКОГО АВТОНОМНОГО ОКРУГА

## КАРТА ТЕРРИТОРИЙ ОБЪЕКТОВ КУЛЬТУРНОГО НАСЛЕДИЯ, ОСОБО ОХРАНЯЕМЫХ ПРИРОДНЫХ ТЕРРИТОРИЙ ФЕДЕРАЛЬНОГО, РЕГИОНАЛЬНОГО, МЕСТНОГО ЗНАЧЕНИЯ. КАРТА ГРАНИЦ ЗОН С ОСОБЫМИ УСЛОВИЯМИ ИСПОЛЬЗОВАНИЯ ТЕРРИТОРИЙ И ИНЫХ ПЛАНИРОВОЧНЫХ ОГРАНИЧЕНИЙ

М 1:5 000

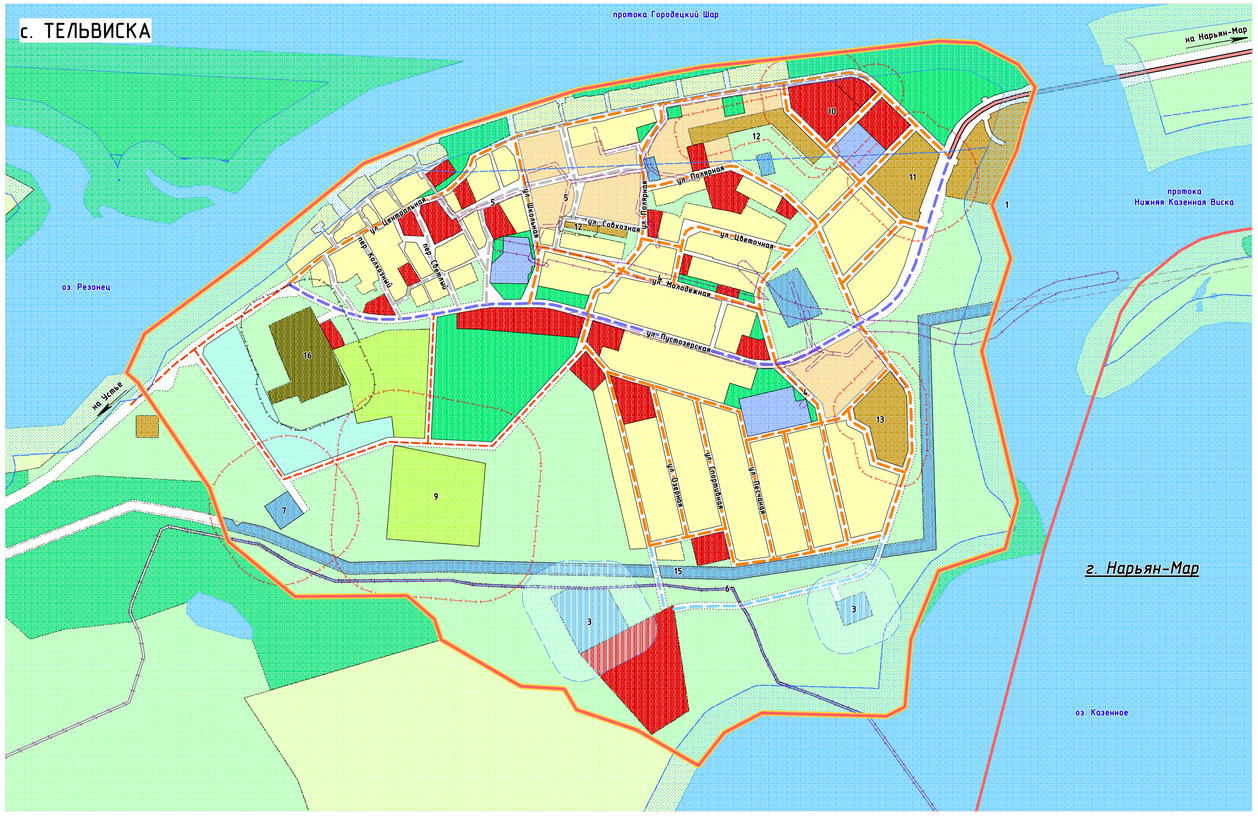


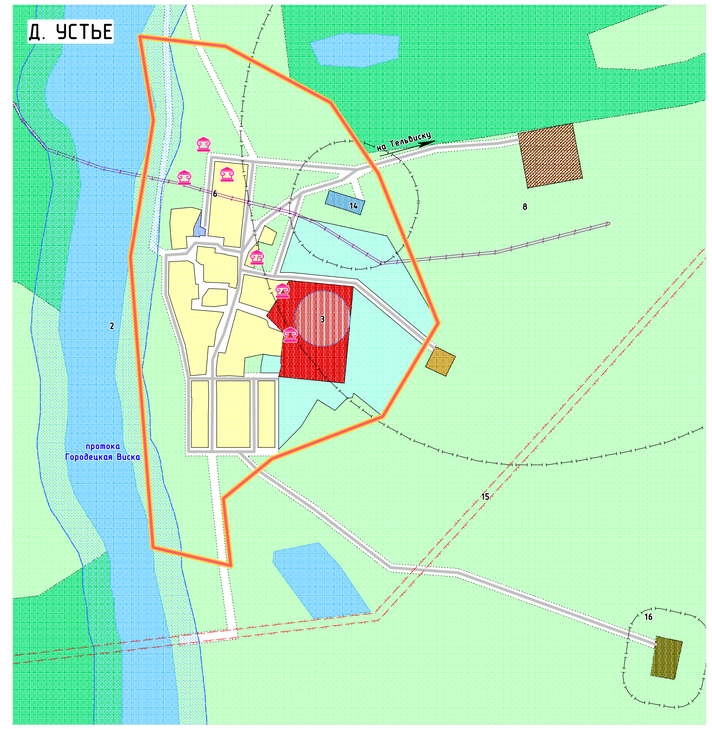


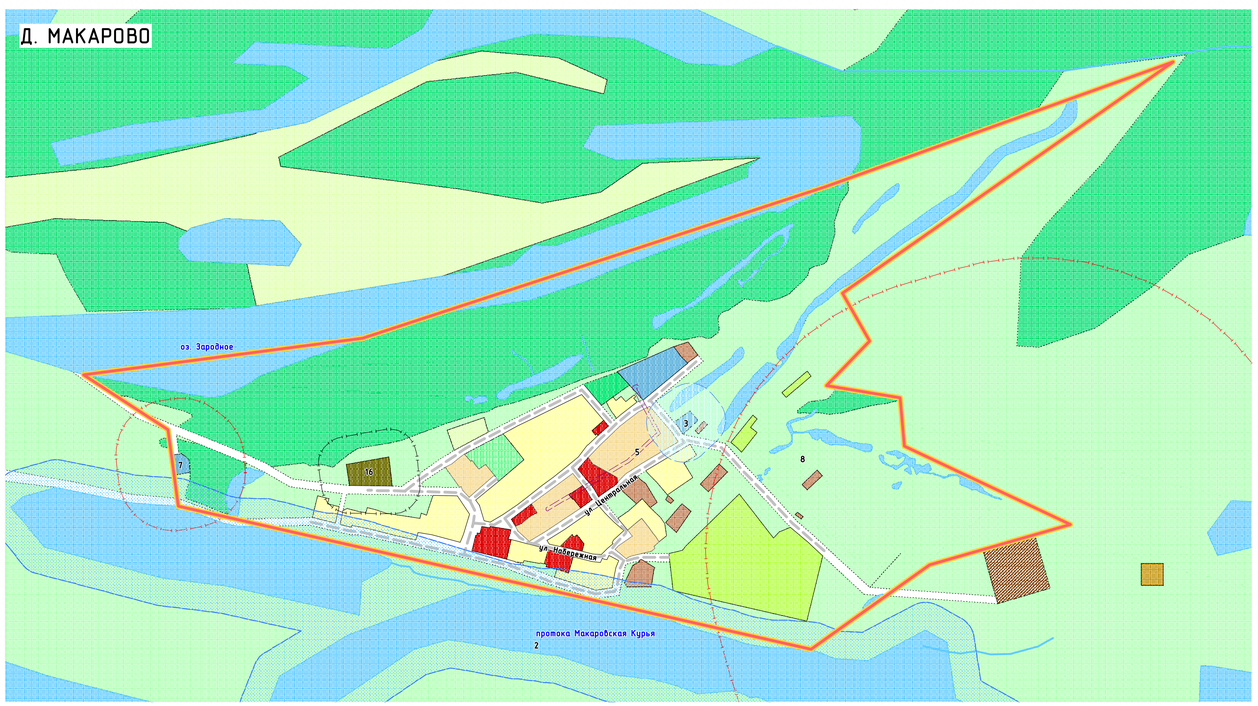


### ЭКСПЛИКАЦИЯ ЗОН С ОСОБЫМИ УСЛОВИЯМИ ИСПОЛЬЗОВАНИЯ ТЕРРИТОРИИ

| Номер | Наименование | Нормативный размер |
|---|---|---|
| 1 | Водоохранная зона | 200. 50 |
| 2 | Прибрежная защитная полоса | 50 |
| 3 | Водозабор | 50 |
| 4 | Линии электропередачи 10(6) кВ | 10. 5 |
| 5 | Теплопровод | 3 |
| 6 | Линия связи | 2 |
| 7 | Канализационные очистные сооружения | 100 |
| 8 | Площадка временного накопления отходов | 500 |
| 9 | Ферма | 100 |
| 10 | Предприятие по заготовке, переработке, хранению и транспортировке дикорастущей продукции | 50 |
| 11 | Автозаправочная станция. Станция технического обслуживания. Гаражи индивидуального транспорта | 100. 50. 35 |
| 12 | Гаражи индивидуального транспорта | 25. 10 |
| 13 | Гаражи индивидуального транспорта. Станция технического обслуживания | 35. 50 |
| 14 | Склад ГСМ | 100 |
| 15 | Газопровод высокого давления | 7 |
| 16 | Кладбище | 50 |

### УСЛОВНЫЕ ОБОЗНАЧЕНИЯ

**ГРАНИЦЫ**

- Граница сельского поселения
- Граница населенного пункта
- Поверхностные водные объекты
- 10 Номер по экспликации

**ФУНКЦИОНАЛЬНЫЕ ЗОНЫ**

- Застройки малоэтажными жилыми домами
- Застройки индивидуальными жилыми домами
- Общественно-деловая
- Учебно-образовательная
- Коммунально-складская
- Инженерной инфраструктуры
- Транспортной инфраструктуры
- Озелененных территорий общего пользования
- Сельскохозяйственного использования
- Занятая объектами сельскохозяйственного назначения
- Садоводческих, огороднических и дачных некоммерческих объединений граждан
- Ритуального назначения
- Складирования и захоронения отходов
- Природного ландшафта
- Территорий, покрытых лесом и кустарником
- Акваторий
- Улично-дорожной сети

**ОБЪЕКТЫ КУЛЬТУРНОГО НАСЛЕДИЯ**

**РЕГИОНАЛЬНОГО ЗНАЧЕНИЯ**

- Объекты культурного наследия

**ЗОНЫ С ОСОБЫМИ УСЛОВИЯМИ ИСПОЛЬЗОВАНИЯ ТЕРРИТОРИИ**

СОХРАНЯЕМЫЙ

- Охранные зоны
- Санитарно-защитные зоны
- Санитарный разрыв (санитарная полоса отчуждения)
- Зона санитарной охраны источников питьевого водоснабжения
- Водоохранная зона
- Прибрежная защитная полоса

ПРОЕКТИРУЕМЫЙ

- Охранные зоны
- Санитарно-защитные зоны
- Санитарный разрыв (санитарная полоса отчуждения)
- Зона санитарной охраны источников питьевого водоснабжения

**АВТОМОБИЛЬНЫЕ ДОРОГИ И ОБЪЕКТЫ УЛИЧНО-ДОРОЖНОЙ СЕТИ**

**РЕГИОНАЛЬНОГО ЗНАЧЕНИЯ**

ПРОЕКТИРУЕМЫЙ

- Дорога обычного типа с капитальным типом дорожной одежды

**МЕСТНОГО ЗНАЧЕНИЯ**

СОХРАНЯЕМЫЙ

- Проезд

ПРОЕКТИРУЕМЫЙ

- Дорога обычного типа с капитальным типом дорожной одежды
- Местная дорога
- Основная улица сельского поселения
- Местная улица
- Проезд

ПРИМЕЧАНИЕ. На территории муниципального образования особо охраняемые природные территории федерального, регионального, местного значения отсутствуют

| | | | | |
|---|---|---|---|---|
| ПРОЕКТ (ВНЕСЕНИЕ ИЗМЕНЕНИЙ) ГЕНЕРАЛЬНОГО ПЛАНА МУНИЦИПАЛЬНОГО ОБРАЗОВАНИЯ "ТЕЛЬВИСОЧНЫЙ СЕЛЬСОВЕТ" НЕНЕЦКОГО АВТОНОМНОГО ОКРУГА | | | | GEONIKA |
| КАРТА ТЕРРИТОРИЙ ОБЪЕКТОВ КУЛЬТУРНОГО НАСЛЕДИЯ, ОСОБО ОХРАНЯЕМЫХ ПРИРОДНЫХ ТЕРРИТОРИЙ ФЕДЕРАЛЬНОГО, РЕГИОНАЛЬНОГО, МЕСТНОГО ЗНАЧЕНИЯ. КАРТА ГРАНИЦ ЗОН С ОСОБЫМИ УСЛОВИЯМИ ИСПОЛЬЗОВАНИЯ ТЕРРИТОРИЙ И ИНЫХ ПЛАНИРОВОЧНЫХ ОГРАНИЧЕНИЙ | | | | |
| Масштаб | М 1:5 000 | Директор | Кожурков О.В. | Подпись |
| Шифр | | Архитектор | Смирнова Т.Б. | Подпись |
| Дата | | | | Лист 07 |