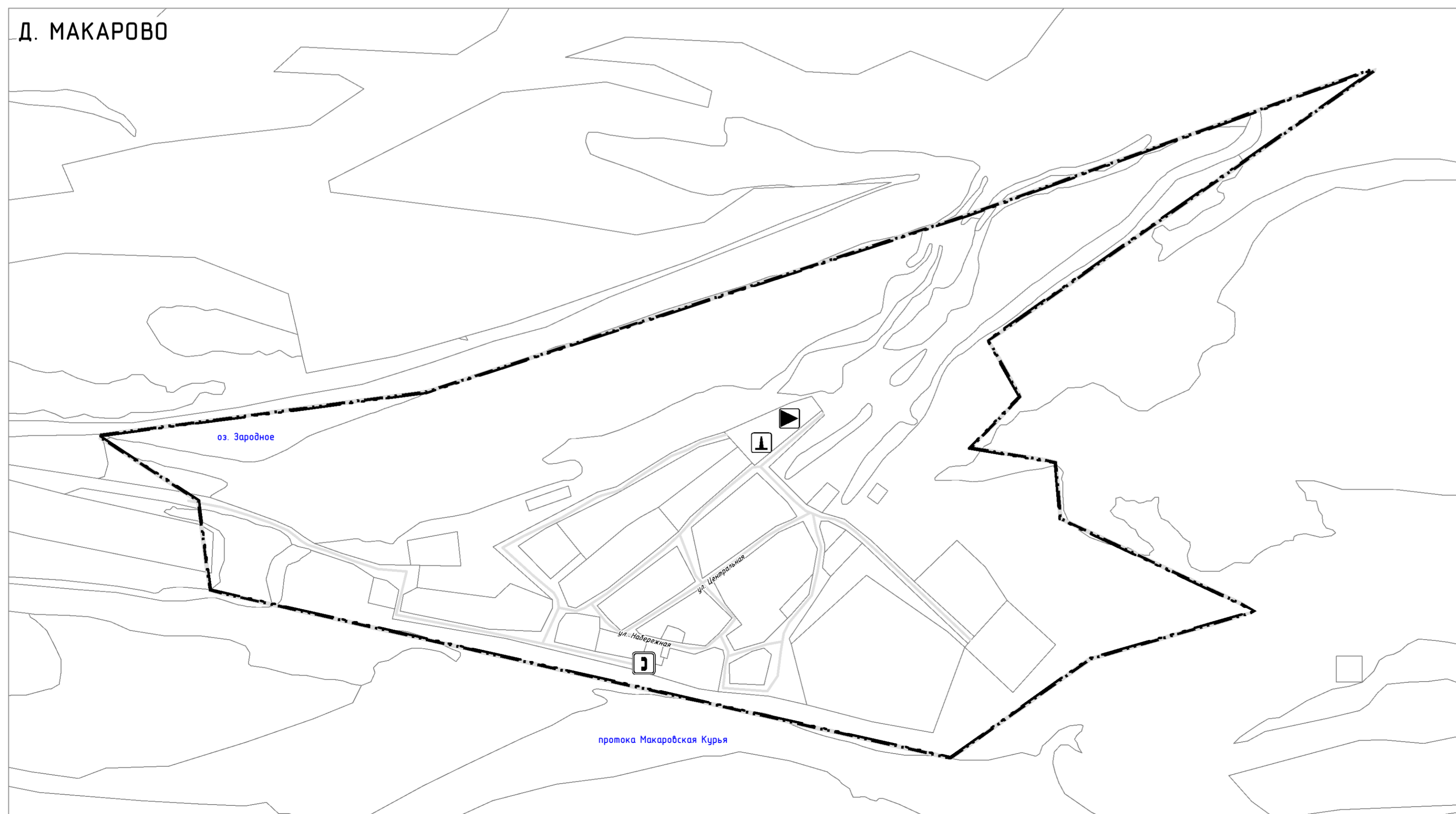
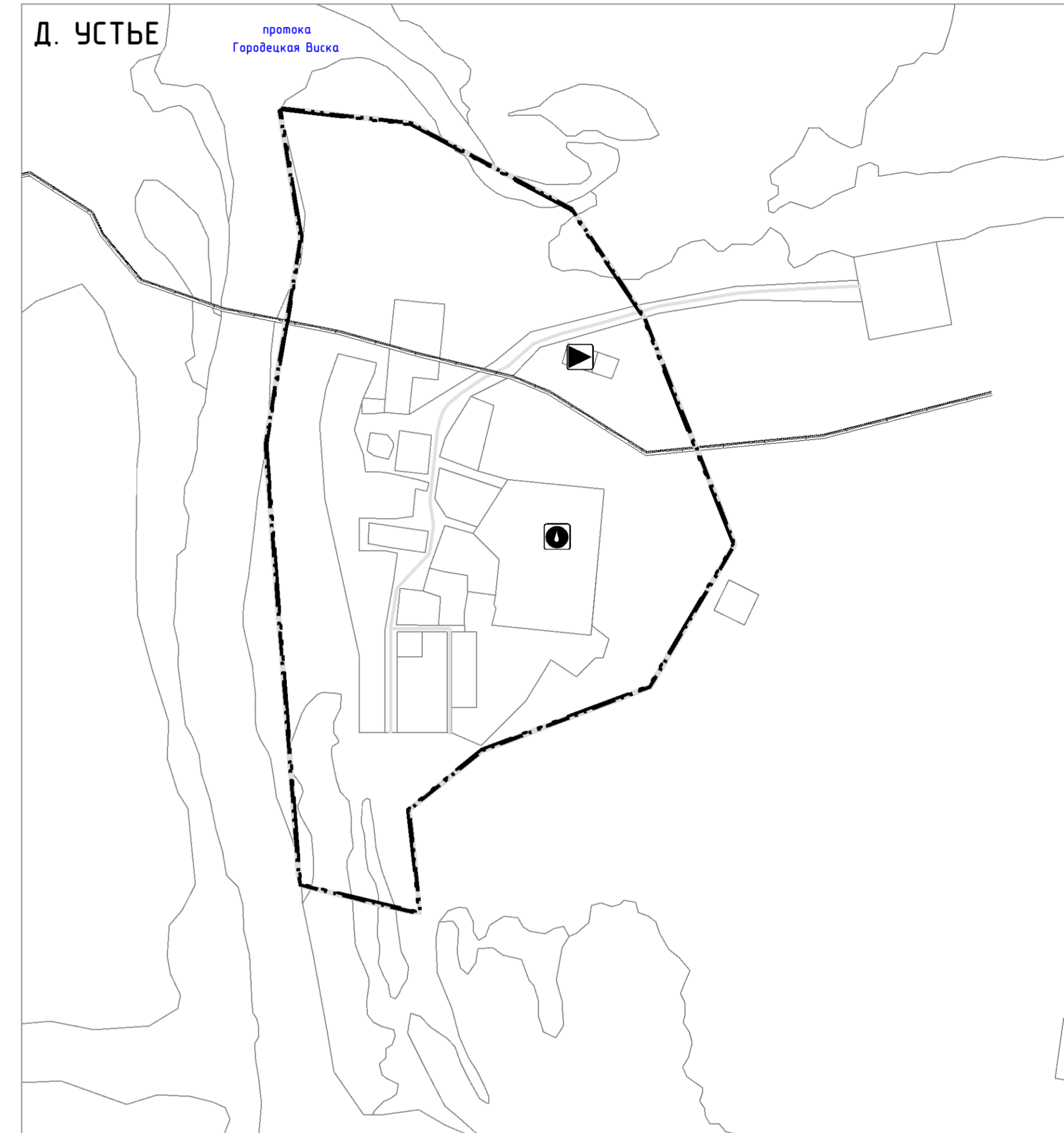
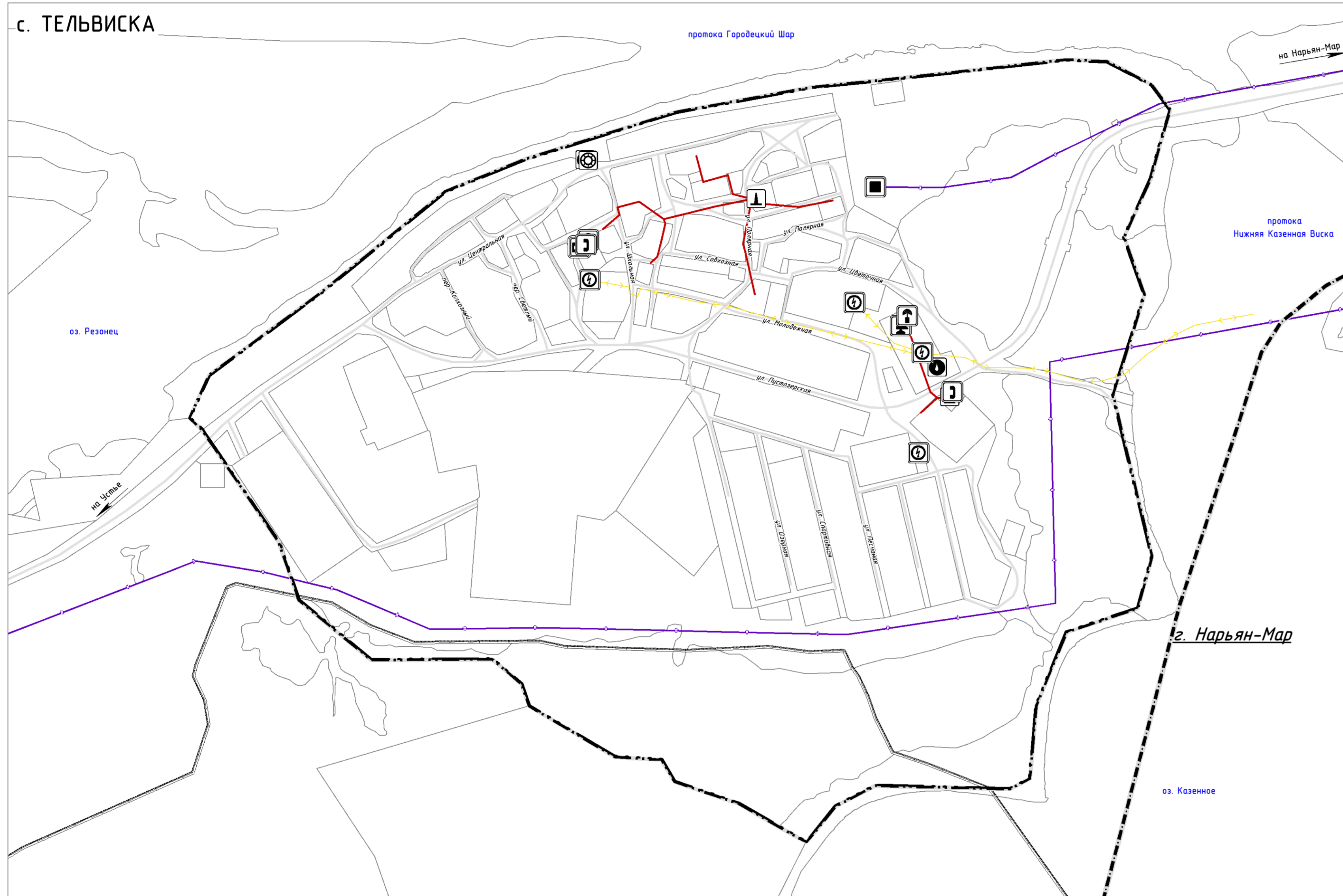


# ВНЕСЕНИЕ ИЗМЕНЕНИЙ В ГЕНЕРАЛЬНЫЙ ПЛАН СЕЛЬСКОГО ПОСЕЛЕНИЯ "ТЕЛЬВИСОЧНЫЙ СЕЛЬСОВЕТ" ЗАПОЛЯРНОГО РАЙОНА НЕНЕЦКОГО АВТОНОМНОГО ОКРУГА

КАРТА ИНЖЕНЕРНОЙ ИНФРАСТРУКТУРЫ И ИНЖЕНЕРНОГО БЛАГОУСТРОЙСТВА ТЕРРИТОРИИ  
М 1:5 000



- УСЛОВНЫЕ ОБОЗНАЧЕНИЯ**
- ГРАНИЦЫ И ТЕРРИТОРИИ**
- Граница городского округа
  - Граница сельского поселения
  - Граница населенного пункта
  - Поверхностные водные объекты
  - Функциональные зоны
- ОБЪЕКТЫ ТРАНСПОРТНОЙ ИНФРАСТРУКТУРЫ**
- АВТОМОБИЛЬНОГО ТРАНСПОРТА**
- Регионального, местного значения
  - Автомобильные дороги, улично-дорожная сеть
- ОБЪЕКТЫ ИНЖЕНЕРНОЙ ИНФРАСТРУКТУРЫ**
- ВОДОСНАБЖЕНИЕ**
- МЕСТНОГО ЗНАЧЕНИЯ**
- существующий
  - Водозабор
  - Водопробные очистные сооружения
- ТЕПЛОСНАБЖЕНИЕ**
- МЕСТНОГО ЗНАЧЕНИЯ**
- существующий
  - Источник тепловой энергии
  - Теплопровод магистральный
- ГАЗОСНАБЖЕНИЕ**
- РЕГИОНАЛЬНОГО ЗНАЧЕНИЯ**
- существующий
  - Пункт редуцирования газа (ПРГ)
  - Газопровод распределительный высокого давления
- ЭЛЕКТРОСНАБЖЕНИЕ**
- РЕГИОНАЛЬНОГО ЗНАЧЕНИЯ**
- существующий
  - Трансформаторная подстанция (ТП)
  - Линии электропередачи 6 кВ
- МЕСТНОГО ЗНАЧЕНИЯ**
- существующий
  - Электростанция дизельная (ДЭС)
- СВЯЗЬ И ИНФОРМАТИЗАЦИЯ**
- ФЕДЕРАЛЬНОГО ЗНАЧЕНИЯ**
- существующий
  - Объекты почтовой связи
- РЕГИОНАЛЬНОГО ЗНАЧЕНИЯ**
- существующий
  - Автоматическая телефонная станция
  - Земная станция
  - Наземная станция (радиосвязи)
  - Линейно-кабельное сооружение связи

ВНЕСЕНИЕ ИЗМЕНЕНИЙ В ГЕНЕРАЛЬНЫЙ ПЛАН СЕЛЬСКОГО ПОСЕЛЕНИЯ "ТЕЛЬВИСОЧНЫЙ СЕЛЬСОВЕТ" ЗАПОЛЯРНОГО РАЙОНА НЕНЕЦКОГО АВТОНОМНОГО ОКРУГА				
КАРТА ИНЖЕНЕРНОЙ ИНФРАСТРУКТУРЫ И ИНЖЕНЕРНОГО БЛАГОУСТРОЙСТВА ТЕРРИТОРИИ				
Масштаб	М 1:5 000	Директор	Кожурков О.В.	Подпись
Шифр		Рук. проекта	Логвиненко П.Н.	Подпись
Дата				Лист